

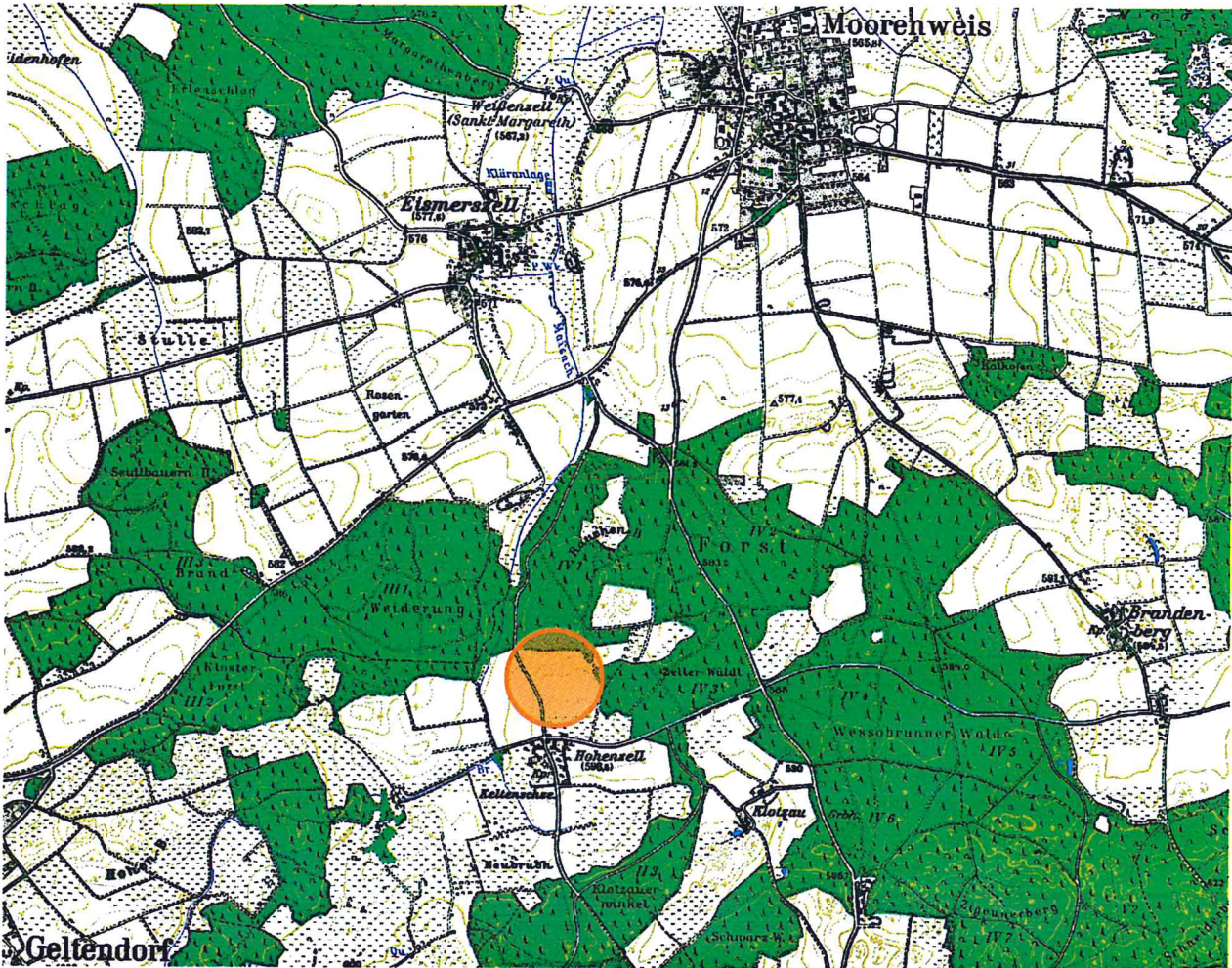
GEMEINDE MOORENWEIS



16. ÄNDERUNG DES FLÄCHENNUTZUNGSPLANES

„FREIFLÄCHENFOTOVOLTAIKANLAGE HOHENZELL“

Fl.-Nr.: 2394 (TF) Gmkg. Moorenweis



Übersicht maßstabslos

PLANZEICHNUNG, SATZUNGSTEXT, BEGRÜNDUNG

ENTWURF 04.12.2008

FASSUNG VOM 20.04.2009

Gemeinde Moorenweis, den 26.05.09

Joseph Schäffler, Erster Bürgermeister



ENTWURFSVERFASSER:

HANS BRUGGER

LANDSCHAFTSARCHITEKT, STADTPLANER

DEURINGERSTRASSE 5A, 86551 AICHACH

TEL.: 08251/ 8768-0

FAX: 08251/ 8768-88

MAIL: H.Brugger@t-online.de

GEMEINDE MOORENWEIS

AMMERSEESTRASSE 8

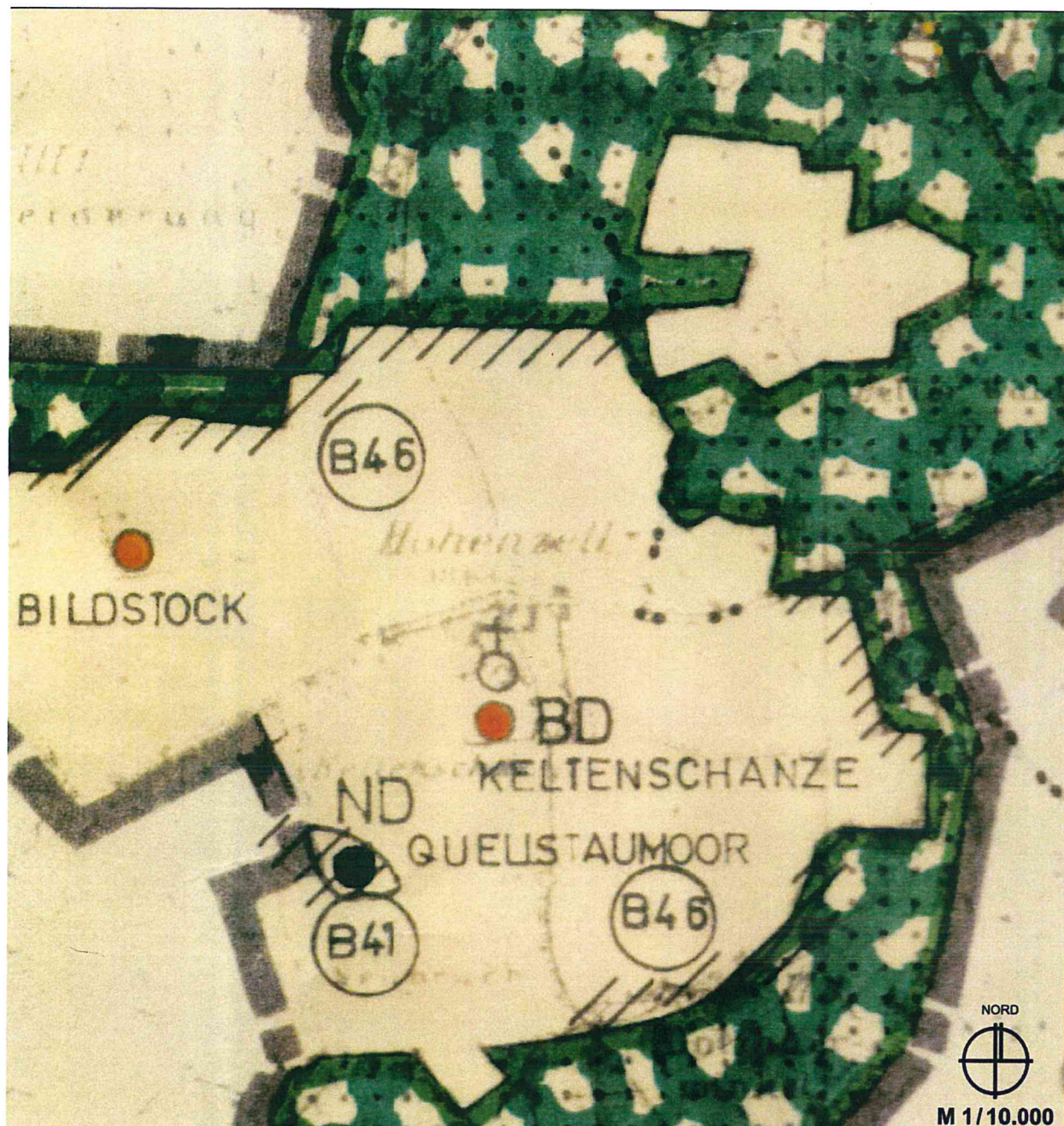
82272 MOORENWEIS

LANDKREIS FÜRSTENFELDBRUCK

REGIERUNGSBEZIRK OBERBAYERN

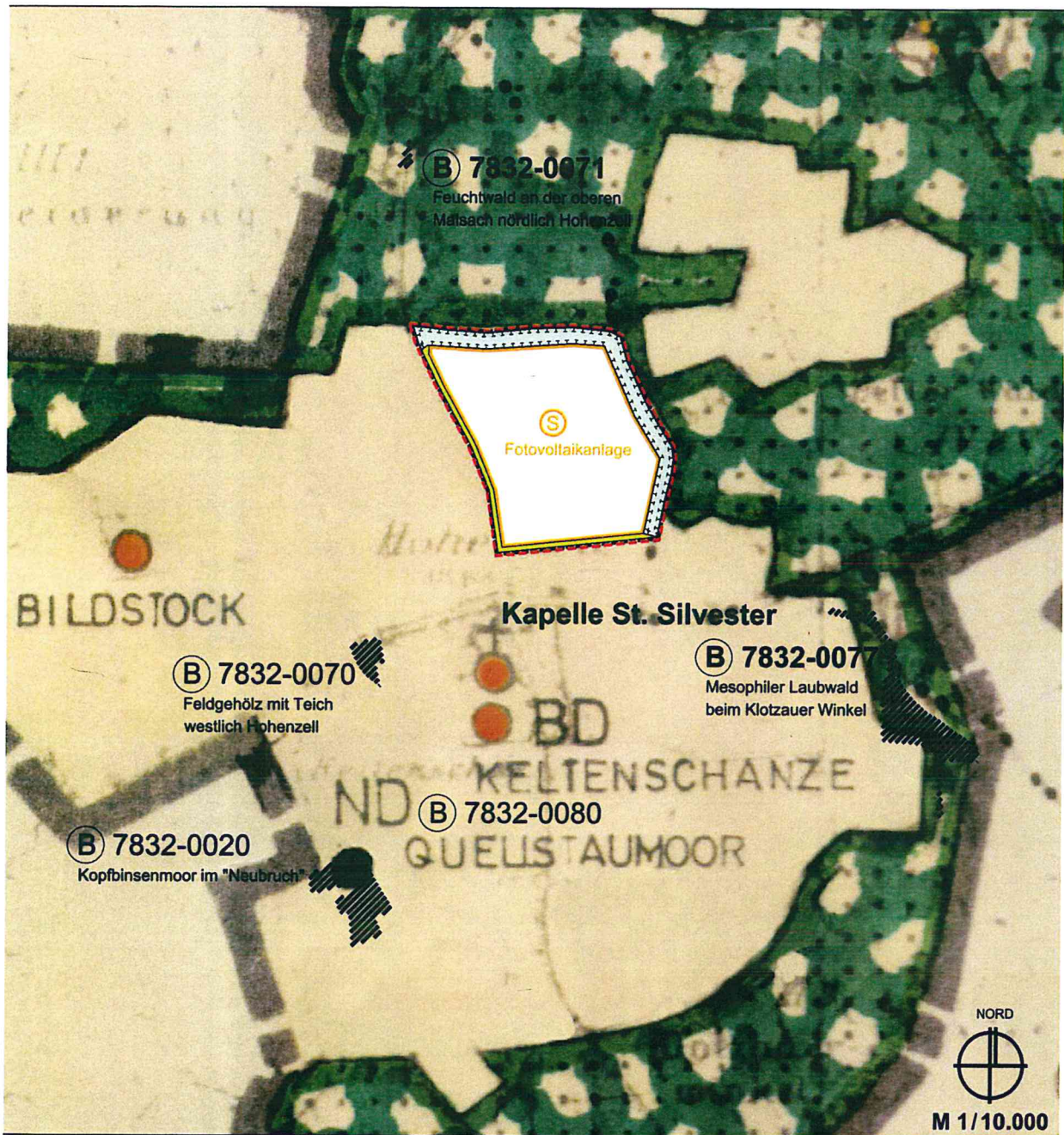


Planzeichnung: Flächennutzungsplan in der ursprünglichen Fassung vom 11.11.1982





Planzeichnung 16. Flächennutzungsplanänderung in der Fassung vom 20.04.2009



LEGENDE



Grenze Änderungsbereich



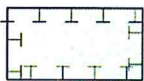
Geltungsbereich eines Bebauungsplanes



Gemeindegrenze



Sonderbaufläche mit Zweckbestimmung
(§ 1 Abs. 1 Nr. 4 BauNVO)



Flächen für Maßnahmen zum Schutz, zur Pflege
und zur Entwicklung von Natur und Landschaft




Grünfläche



Biotope mit Nr. Bezeichnung



Fläche für die Forstwirtschaft




Fläche für die Landwirtschaft




Bestehende Fuß- und Wanderwege



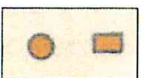
Bestand eingemessen



Bestand nicht eingemessen



Bodendenkmal



Gebäude die dem Denkmalschutz unterliegen



Verfahrensvermerke

1. Der Beschluss zur 16. Flächennutzungsplanänderung wurde vom Gemeinderat Moorenweis am 04.12.2008 gefasst und am 10.12......2008 ortsüblich bekannt gemacht (§ 2 Abs. 1 BauGB).



Moorenweis, den 26.05.09.....

.....
Joseph Schäffler, Erster Bürgermeister

2. Die frühzeitige Beteiligung zum Entwurf der 16. Flächennutzungsplanänderung in der Fassung vom 04.12.2008 hat in der Zeit vom 17.12.2008 bis 19.01.2009 stattgefunden (§ 3 Abs. 1 und § 4 Abs. 1 BauGB).



Moorenweis, den 26.05.09.....

.....
Joseph Schäffler, Erster Bürgermeister

3. Die öffentliche Auslegung des Entwurfs der 16. Flächennutzungsplanänderung in der Fassung vom 10.02.2009 hat in der Zeit vom 26.02.2009 bis 27.03.2009 stattgefunden (§ 3 Abs. 2 und § 4 Abs. 2 BauGB).



Moorenweis, den 26.05.09.....

.....
Joseph Schäffler, Erster Bürgermeister

4. Der ~~Feststellungs~~feststellungsbeschluss zur 16. Flächennutzungsplanänderung in der Fassung vom 20.04.2009 wurde vom Gemeinderat Moorenweis am 20.04.2009 gefasst.



Moorenweis, den 26.05.09.....

.....
Joseph Schäffler, Erster Bürgermeister

5. Die Genehmigung der 16. Flächennutzungsplanänderung in der Fassung vom 20.04.2009 wurde mit Bescheid des Landratsamtes Fürstenfeldbruck vom 19.05.2009 Az.: 21-610-10/3 erteilt (§ 6 Abs. 1 bis 4 BauGB).



Fürstenfeldbruck, den 25. Juni 2009.....

i. A.
(Leitz)
Baudirektorin

6. Die ~~Ortsübliche~~ortsübliche Bekanntmachung der Genehmigung der 16. Flächennutzungsplanänderung erfolgte am 27.05.2009. Dabei wurde auf die Rechtsfolgen des § 215 sowie auf die Einsehbarkeit des Flächennutzungsplanes hingewiesen. Mit Bekanntmachung wurde die 16. Flächennutzungsplanänderung in der Fassung vom 20.04.2009 wirksam. (§ 6 Abs. 5 BauGB)



Moorenweis, den 26.05.09.....

.....
Joseph Schäffler, Erster Bürgermeister